

INFORME DIARIO DE MONITOREO DE MEDIOS*

*Vigilancia basada en eventos de interés epidemiológico mediante el monitoreo de medios abiertos de comunicación locales y nacionales.

Reporte de eventos:

Amenaza	Tema	Medio	Fecha	Resumen	Liga	Prioridad
Biológico	Casos Covid-19 en México	El sol de Cuernavaca	01 marzo 2022	México reportó este martes 382 nuevas muertes y 13 mil 115 contagios por Covid-19, con lo que totaliza 5 millones 521 mil 744 casos y acumula 318 mil 531 decesos en total, informó la Secretaría de Salud.	https://www.elsoldecuernavaca.com.mx/mexico/sociedad/cifras-covid-mexico-ssa-reporta-13-mil-115-nuevos-casos-covid-19-7932147.html	Bajo
Biológico	Prevención de Covid-19	El sol de Cuernavaca	02 marzo 2022	El Ayuntamiento de Cuautla informó está en la espera de firmar el convenio con el Gobierno del Estado para que el uso del cubrebocas sea obligatorio, y quien no lo porte sea acreedor a sanciones.	https://www.elsoldecuernavaca.com.mx/local/en-cuautla-habran-sanciones-por-no-usar-cubrebocas-7932073.html	Bajo
Biológico	Prevención de EDAS	La Unión	02 marzo 2022	Ante el incremento de las temperaturas, autoridades de Salud llamaron a la población a seguir las medidas para prevenir las Enfermedades Diarreicas Agudas (Edas), cuya incidencia suele crecer en esta temporada.	https://launion.com.mx/morelos/sociedad/noticias/201013-llaman-a-prevenir-enfermedades-diarreicas.html	Bajo
Biológico	Colonias en alto riesgo de contagio Covid-19	La Unión	02 marzo 2022	Tras varias semanas de que prácticamente todos los municipios de la región sur estaban clasificados con colonias con "alto riesgo" de contagio de covid, la lista se redujo de 12 a siete, esta semana.	https://launion.com.mx/morelos/zona-sur/noticias/201025-se-reducen-colonias-con-alto-riesgo-de-contagio-de-covid-en-el-surponiente.html	Bajo
Biológico	Casos activos Covid-19	Diario de Morelos	02 marzo 2022	La Secretaría de Salud informa que a la fecha en Morelos se han estudiado 301 mil 128 personas, de las cuales se han confirmado 65 mil 441 con coronavirus COVID-19; 265 están activas y se han registrado 5 mil 215 defunciones.	https://www.diariodemorelos.com/noticias/slo-265-casos-activos-de-covid19-en-morelos	Bajo



<http://ssm.gob.mx>



Servicios de Salud Morelos



@MorelosSalud

Callejón Borda N°3 Col. Centro C.P. 62000
Teléfono (777) 312 62 31 / 314 33 36 ext. 222

**Calle Gómez Azcárate No. 205, Col. Lomas de la Selva
C.P. 62270, Cuernavaca, Morelos. Tel.: 777 102 25 56**

INFORME DE RIESGOS METEOROLOGICOS

Fuente: Servicio Meteorológico Nacional de México, CONAGUA.

SE PRONOSTICAN LLUVIAS CON INTERVALOS DE CHUBASCOS EN EL ORIENTE Y SURESTE DE MÉXICO

Durante este día, un **canal de baja presión** sobre el suroeste del Golfo de México en interacción con la **entrada de humedad** del Golfo de México y Mar Caribe, ocasionarán lluvias con intervalos de chubascos en el oriente y sureste del país. Además, persistirán bancos de niebla durante la mañana en sierras del oriente de México. Por otro lado, un segundo **canal de baja presión** sobre el interior del país y la entrada de humedad del Océano Pacífico, originarán lluvias aisladas las cuales se podrían acompañar de descargas eléctricas en zonas del occidente, centro y sur de México. Asimismo, continuará viento de componente norte con rachas de 50 a 60 km/h en el Istmo y Golfo de Tehuantepec. Finalmente, un **anticiclón en niveles medios de la atmósfera** continuará provocando tiempo estable, ambiente seco y escasa probabilidad de lluvias sobre entidades del noroeste y norte del territorio mexicano, así como en la Península de Yucatán.

Pronostico de Temperaturas Mínimas:

Temperaturas máximas de 35 a 40 °C: Sinaloa, Nayarit, Jalisco, Colima, Michoacán, **Morelos**, Guerrero, Oaxaca, Chiapas, Campeche, Yucatán y Quintana Roo.

Pronostico de Temperaturas Máximas:

Temperaturas mínimas de 0 a 5 °C: Baja California, Sonora, Coahuila, Nuevo León, Tamaulipas, San Luis Potosí, Zacatecas, Aguascalientes, Jalisco (noreste), Michoacán, Guanajuato, Querétaro, Hidalgo, **Morelos**, Ciudad de México y Chiapas.

Pronostico en región Mesa Central:

Cielo medio nublado con intervalos de chubascos en Puebla y lluvias aisladas en Hidalgo. Cielo parcialmente nublado y sin lluvia en el resto de la región. Ambiente frío a muy frío por la mañana, con heladas al amanecer y bancos de niebla dispersos en zonas altas de Puebla e Hidalgo. Durante la tarde se prevé ambiente cálido a caluroso en la región. Viento de componente este de 15 a 30 km/h con rachas de 30 a 40 km/h en Guanajuato, Querétaro, Hidalgo, Tlaxcala y Puebla.



<http://ssm.gob.mx>



Servicios de Salud Morelos



@MorelosSalud

Callejón Borda N°3 Col. Centro C.P. 62000
 Teléfono (777) 312 62 31 / 314 33 36 ext. 222

Calle Gómez Azcárate No. 205, Col. Lomas de la Selva
 C.P. 62270, Cuernavaca, Morelos. Tel.: 777 102 25 56

INFORME DE MONITOREO VOLCÁNICO Y SISMOLÓGICO

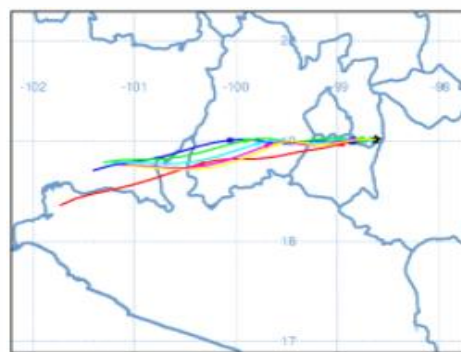
Fuente: Servicio Sismológico Nacional, UNAM. / Centro nacional de Prevención de Desastres (CENAPRED)-SEGOB, SENEAM-SCT y NOAA.


En las últimas 24 horas, mediante los sistemas de monitoreo del **volcán Popocatepetl**, se detectaron **33 exhalaciones de baja intensidad, acompañadas de vapor de agua, gas y ligeras cantidades de ceniza**. Adicionalmente, se registraron **605 minutos de tremor de alta y baja amplitud**. Durante la mañana y al momento de este reporte, se observa una **emisión constante de gases volcánicos y ligera cantidad de ceniza que se dispersa hacia el suroeste**.

NIVEL DE ALERTA	SEMAFORO	AMARILLO-FASE 2	RECOMENDACIONES PARA LA FASE AMARILLO FASE 2
	Incremento de actividad: <ul style="list-style-type: none"> Pluma de vapor de agua y gas Ligera caída de ceniza en áreas cercanas Caída de fragmentos incandescentes Crecimiento y destrucción de domos de lava Posibilidad de flujos piroclásticos por explosiones Flujos de lodo o escombros de corto alcance 		<ol style="list-style-type: none"> Continuar con el radio de seguridad de 12 km, por lo que la permanencia en esa área no está permitida. Controlar el tránsito entre Santiago Xalitlintla y San Pedro Nexapa, vía Paso de Cortés. A las autoridades de Protección Civil, mantener sus procedimientos preventivos, de acuerdo con sus planes operativos. A la población se le recomienda elevar la atención a los avisos de las autoridades de su localidad y se exhorta a no acercarse al volcán, y mucho menos al cráter. Mantenerse fuera de cañadas ante posibles flujos de lodo, principalmente en temporada de lluvias.

PRONOSTICO DE CAIDA DE CENIZA

En caso de una exhalación de ceniza volcánica, **el pronóstico de trayectoria hacia el oeste-suroeste**, (simulando exhalación cada hora en las próximas 6 horas) a su paso por la zona oeste del estado de Puebla; zona sureste, centro-sur y sur del Estado de México y **zona noreste, norte, noroeste y oeste-noroeste del estado de Morelos**, para las **primeras 12 horas de pronóstico** (14:00 a las 02:00 hora local). Posteriormente para las últimas 12 horas de pronóstico, (02:00 a las 14:00 hora local del día siguiente), las trayectorias continuarán sobre la zona centro-sur, sur, suroeste y oeste-suroeste del Estado de México; zona noroeste y oeste-noroeste del estado de Guerrero y zona este-sureste del estado de Michoacán.



SISMOS	Se registró sismo de magnitud de 3.7 grados Richter, a las 16:07:46 hrs con localización del epicentro a 21 km al noroeste de Unión Hidalgo, Oaxaca. NO PERCIBIDO EN EL ESTADO DE MORELOS.	
	REPORTE DE DAÑOS A LA POBLACION PROTECCIÓN CIVIL Sin reporte de daños a la población ni a la infraestructura en salud.	



<http://ssm.gob.mx>



Servicios de Salud Morelos



@MorelosSalud

Callejón Borda N°3 Col. Centro C.P. 62000
 Teléfono (777) 312 62 31 / 314 33 36 ext. 222

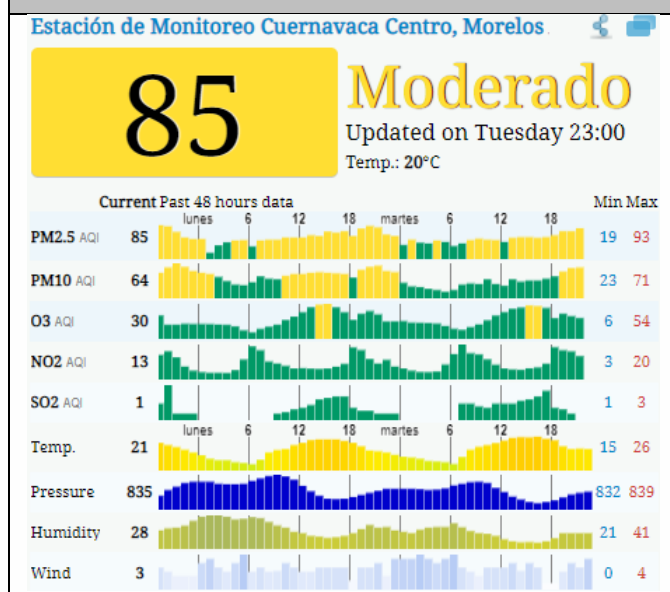
Calle Gómez Azcárate No. 205, Col. Lomas de la Selva
 C.P. 62270, Cuernavaca, Morelos. Tel.: 777 102 25 56

INFORME DE TEMPERATURAS Y CALIDAD DEL AIRE

Fuente: Comisión Estatal de Agua (CEAGUA)

ICA	CALIDAD DEL AIRE	RECOMENDACIONES A LA POBLACIÓN
0-50	Buena	No se anticipan impactos a la salud cuando la calidad del aire se encuentra en este intervalo.
51-100	Moderada	Las personas extraordinariamente sensitivas deben considerar limitación de los esfuerzos físicos excesivos y prolongados al aire.
101-150	Dañina a la salud de los grupos sensitivos	Los niños adultos activos, y personas con enfermedades respiratorias tales como el asma, deben evitar los esfuerzos físicos excesivos y prolongados al aire.
151-200	Dañina a la salud	Los niños adultos activos, y personas con enfermedades respiratorias tales como el asma, deben evitar los esfuerzos físicos excesivos y prolongados al aire libre; las demás personas, especialmente los niños, deben limitar los esfuerzos excesivos y prolongados al aire libre.
201-300	Muy dañina a la salud	Los niños adultos activos, y personas con enfermedades respiratorias tales como el asma, deben evitar todos los esfuerzos excesivos al aire libre; las demás personas, especialmente los niños, deben limitar los esfuerzos físicos excesivos al aire libre.
300+	Arriesgado	

CALIDAD DEL AIRE CUERNAVACA, MORELOS.

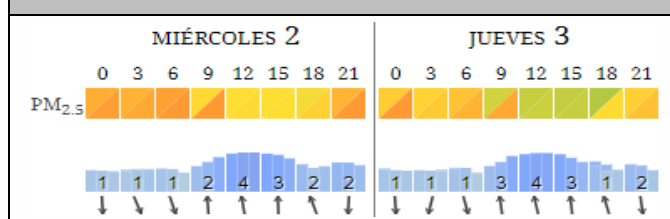


PRONOSTICO DE TEMPERATURAS POR MUNICIPIO

Municipio	Min.	Max.	Municipio	Min.	Max.
Amacuzac	12°	37°	Tepalcingo	15°	35°
Cuautla	15°	32°	Ayala	14°	32°
Jiutepec	14°	32°	Huitzilac	04°	22°
Temixco	14°	35°	Tepoztlán	12°	33°
Tlaltizapán	14°	35°	Zacualpan	12°	30°
Axochiapan	15°	36°	Tlalquitenango	15°	37°
Cuernavaca	14°	30°	Puente de Ixtla	15°	36°
Jojutla	16°	38°			

Elaboró: Enrique Hernández Hidrometeorólogo

PRONOSTICO DE LA CALIDAD DEL AIRE



TEMPERATURAS MAXIMAS Y MINIMAS, ÚLTIMAS 24 HRS

Mínimas	Máximas
Huitzilac 04° 22°	Tlaquitenango 15° 37°
Tetela del Volcán 08° 22°	Jojutla 16° 38°
Totolapan 07° 24°	Axochiapan 15° 36°
Ocuituco 09° 24°	Zacatepec 16° 33°



<http://ssm.gob.mx>



Servicios de Salud Morelos



@MorelosSalud

Callejón Borda N°3 Col. Centro C.P. 62000
 Teléfono (777) 312 62 31 / 314 33 36 ext. 222

Calle Gómez Azcárate No. 205, Col. Lomas de la Selva
 C.P. 62270, Cuernavaca, Morelos. Tel.: 777 102 25 56



MORELOS
2018 - 2024

**SERVICIOS
DE SALUD**

Fecha: 02 de marzo del 2021
Semana Epidemiológica: 09
Área: Coordinación de Vigilancia Epidemiológica, **UIES.**

INFORME DE MONITOREO EPIDEMIOLÓGICO

Fuente: Jurisdicciones Sanitarias del estado de Morelos.

JURISDICCION SANITARIA I:

- SIN EVENTOS EXTRAORDINARIOS.

JURISDICCION SANITARIA II:

- SIN EVENTOS EXTRAORDINARIOS.

JURISDICCION SANITARIA III:

- SIN EVENTOS EXTRAORDINARIOS.



<http://ssm.gob.mx>



Servicios de Salud Morelos



@MorelosSalud

Callejón Borda N°3 Col. Centro C.P. 62000
Teléfono (777) 312 62 31 / 314 33 36 ext. 222

**Calle Gómez Azcárate No. 205, Col. Lomas de la Selva
C.P. 62270, Cuernavaca, Morelos. Tel.: 777 102 25 56**